

## ZAŁĄCZNIK NR 2.




do Uchwały nr XXIII/198/2012 Rady Miejskiej w Mirosławcu z dnia 30 października 2012 r.




### WYRYS ZE STUDIUM UWARUNKOWAŃ I KIERUNKÓW ZAGOSPODAROWANIA PRZESTRZENNEGO GMINY MIROSŁAWIEC

Studium przyjęte uchwałą Nr XXX/183/2002 Rady Gminy i Miasta w Mirosławcu z dnia 9 października 2002 r.



 granice terenów objętych miejscowym planem zagospodarowania przestrzennego

 WODY  
 LASY  
 ŁĄKI

 LASY OCHRONNE  
- WODOCHRONNE  
 - OSTOJE ZWIERZĄT CHRONIONYCH  
 UŻYTKI EKOLOGICZNE

**ROLNICZA PRZESTRZEŃ PRODUKCYJNA**  
 OBSZARY ROLNICZEJ PRZESTRZENI PRODUKCYJNEJ  
BEZ PRAWA WYŁĄCZEŃ Z PRODUKCJI  
 OBSZARY ROLNICZE NIE PRZEWIDZIANE DO INTENSYWNEJ PRODUKCJI

Tekst Studium, Rozdział III pkt 5.4.

„Zwiększenie stopnia pewności zasilania gminy w energię (...) przez doprowadzenie linii 110 kV z Głównego Punktu Zasilania w Drawskim Młynie do GPZ w Mirosławcu .