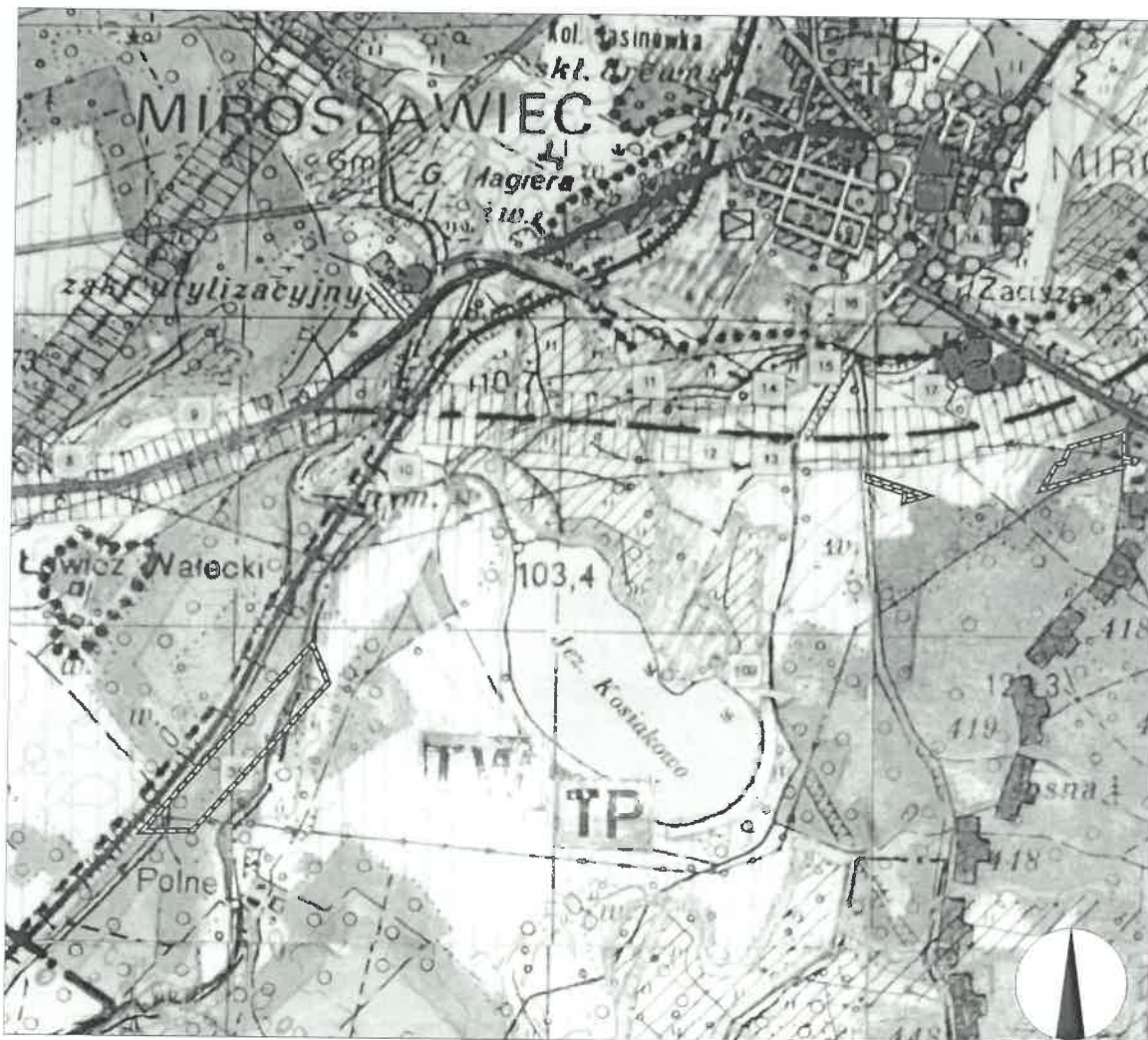


**ZAŁĄCZNIK NR 2.**




do Uchwały nr XXIII/198/2012 Rady Miejskiej w Mirosławcu z dnia 30 października 2012 r.





**WYRYS ZE STUDIUM UWARUNKOWAŃ I KIERUNKÓW  
ZAGOSPODAROWANIA PRZESTRZENNEGO GMINY MIROSLAWIEC**




*Studium przyjęte uchwałą Nr XXX/183/2002 Rady Gminy i Miasta w Mirosławcu z dnia 9 października 2002 r.*



 granice terenów objętych miejscowym planem zagospodarowania przestrzennego

 WODY  
 LASY  
 ŁĄKI

 LASY OCHRONNE  
 - WODOCHRONNE  
 - OSTOJE ZWIERZĄT CHRONIONYCH  
 UŻYTKI EKOLOGICZNE

 ROLNICZA PRZESTRZEN PRÓDUKCYJNA  
 OBSZARY ROLNICZEJ PRZESTRZENI PRÓDUKCYJNEJ  
BEZ PRAWA WYŁĄCZENIA PRÓDUKCYJNEGO  
 OBSZARY ROLNICZE NIE PRZEWIDZANE DO INTENSYWNEJ PRÓDUKCYJNEJ

*Tekst Studium, Rozdział III pkt 5.4.  
„Zwiększenie stopnia pewności zasilania gminy w energię (...) przez doprowadzenie linii 110 kV z Głównego Punktu Zasilania w Drawskim Młynie do GPZ w Mirosławcu.*